








## Route ab Ehrwald/Nassereith/Fernpass

-  Sie verlassen Deutschland.
-  Sie erreichen Österreich.
-  Verlassen Sie die Straße **B23** und fahren weiter geradeaus auf die **Ehrwalder Bundesstraße (B187)**. Folgen Sie dem Straßenverlauf für 9.32 km.
-  Sie passieren jetzt die Ortseinfahrt von **Lermoos**.
-  Verlassen Sie die **Ehrwalder Bundesstraße (B187)** und fahren weiter geradeaus auf die **Garmischer Straße, Ehrwalder Bundesstraße (B187)**. Folgen Sie dem Straßenverlauf für 2.20 km.
-  Sie verlassen **Lermoos**.
-  Verlassen Sie die **Garmischer Straße, Ehrwalder Bundesstraße (B187)** und fahren weiter geradeaus auf die **Fernpass Bundesstraße (B179)**. Folgen Sie dem Straßenverlauf für 1.05 km.
-  Verlassen Sie die **Fernpass Bundesstraße (B179)** und fahren weiter geradeaus auf die **Fernpass Bundesstraße, Lermooser Tunnel (B179)**. Folgen Sie dem Straßenverlauf für 8.44 km.
-  Verlassen Sie die **Fernpass Bundesstraße, Lermooser Tunnel (B179)** und fahren weiter geradeaus auf die **Fernpass Bundesstraße (B179)**. Folgen Sie dem Straßenverlauf für 505 m.
-  Bleiben Sie auf der **Fernpass Bundesstraße (B179)** und folgen Sie dem Straßenverlauf für 10.20 km.
-  Verlassen Sie die **Fernpass Bundesstraße (B179)** und fahren weiter geradeaus auf die **Mieminger Bundesstraße (B189)**. Folgen Sie dem Straßenverlauf für 13.38 km.
-  Fahren Sie in den **Kreisverkehr** und verlassen ihn an der 1. Ausfahrt in die Krebsbach, Mötzer Landesstraße (L236).
-  Bleiben Sie für 467 m auf der **Krebsbach, Mötzer Landesstraße (L236)**.
-  Verlassen Sie die **Krebsbach, Mötzer Landesstraße (L236)** und fahren weiter geradeaus auf die **Mötzer Landesstraße (L236)**. Folgen Sie dem Straßenverlauf für 4.47 km.
-  Verlassen Sie die **Mötzer Landesstraße (L236)** und fahren **an der Anschlußstelle Mötz** auf die **A12** in Richtung **Innsbruck** . Folgen Sie der A12 für 35.60 km.
-  Wechseln Sie **am Knoten Innsbruck-Wilten** von der **A12** auf die **A13** in Richtung **E45, A13, Brenner, Innsbruck-Süd, Bozen** . Folgen Sie der A13 für 25.16 km
-  Verlassen Sie die **A13 an der Anschlußstelle (27) Nösslach** in Richtung **Nösslach** und fahren auf die Straße **Nösslach**. Folgen Sie dem Straßenverlauf für 647 m.

die letzten Meter ab der Autobahnausfahrt ...

